

OFERTA DE VÂNZARE TEREN

Însemnatul/Subsemnatul VASILE ECEONORA, CNP 55924403311, având adresa de comunicare în: localitatea 7. BŢICIA, str. SAT PETRENI nr. 109, bl. —, sc. —, et. —, ap. —, judeţul/sectorul JUDEŢUL SIMERIA, codul poştal —, e-mail —, tel. 0726621112.

Amend teren agricol situat în extravilan, în suprafaţă de 1,16 (ha), la preţul 23.000 (lei) doiseci de trei mii lei, condiţiile de vânzare sunt următoarele:

care privind identificarea terenului

Identificare	Informaţii privind amplasamentul						Categ. de folosinţă	Observaţii
	Oraşul/comuna / Judeţul	Supra-faţa -ha-	Nr. Cad.	Nr. C.F.	Nr. tarla	Nr. Parcele		
	<u>SIMERIA</u>	<u>1,16</u>	<u>6485</u>	<u>6485</u>	<u>70/1</u>	<u>634/6</u>	<u>Arabil</u>	<u>extravilan</u>

Înţinşcând că falsul în declaraţii se pedepseşte conform Legii nr. 286/2009 privind Codul penal, cu modificările şi completările ulterioare, declar că datele sunt reale, corecte şi complete.

Vânzător/Împuternicit,
VASILE ECEONORA
(numele şi prenumele în clar)

Semnătura Vasile

Data 22.05.2019

PENTRU CONFORMITATE CU
ORIGINUL
secretar al oraşului SIMERIA

25/2/20.05.2019.

CONFORM CU
ORIGINALULANEXA Nr. 1B
la normele metodologice
- Formular pentru persoane fizice -

OFERTA DE VANZARE TEREN

Subsemnatul/Subsemnata¹⁾, **BOANTĂ LUCIA**....., CNP
....., mandatar in baza Incheierii de sedinta publica din data de 05.04.2019 a
Tribunalului Judetean Hunedoara, Sectia I Civila, din dosarul nr.2901/97/2016 si a Deciziei Civile
nr.139/A/2016 avand adresa de comunicare in: localitatea **PETRA**
215....., str. **REPUBLICII**..... nr.
....., bl., sc., et., ap. **B**.....
judetul/sectorul **HUNEDOARA**..... codul postal **335 800**..... e-mail
....., tel. **0735 31 1843**.....
vand teren agricol situat in extravilan, in suprafata **tabulară de 2,3815 ha. și scara 1/1000** p
pretul de **10.000.000 lei**..... (lei)²⁾

Condițiile de vanzare sunt urmatoarele:

**Plata: teren teren BOANTĂ ANDREI sub B46 și BOANTĂ MARIA sub B47. Din CF. 390 Petruș PL. Scara
6420. Nr. ord. A+3. Prin mandatar BOANTĂ LUCIA. Rumat. de Tribunal. Hunedoara**

Date privind identificarea terenului

Specificare	Informatii privind amplasamentul terenului						Categoria de folosinta ³⁾ (**)	Obs.
	Orasul/Comuna/Judetul (*)	Suprafata (ha) (*)	Numar cadastral (**)	Numar de carte funciara (**)	Numar tarla/lot (**)	Numar parcela (**)		
Se completeaza de catre vanzator- mandatar BOANTĂ LUCIA Hunedoara	Petra Hunedoara	2,3815 ha	6420	390	A+3	A+3	Păraie	
Verificat primarie ⁴⁾								

Cunoscand ca falsul in declaratii se pedepseste conform Legii nr. 286/2009 privind Codul penal, cu modificarile si completarile ulterioare, declar ca datele sunt reale, corecte si complete.

Vanzator/Imputernicit, mandatar in baza Incheierii de sedinta publica din data de 05.04.2019 a Tribunalului Judetean Hunedoara, Sectia I Civila, din dosarul nr.2901/97/2016 si a Deciziei Civile nr.139/A/2016

BOANTĂ LUCIA.....
(numele si prenumele in clar)

Semnatura **L. Lucian** L.S.Data **20.05.2019**

NOTE:

- Campurile notate cu (*) sunt obligatoriu de completat.
- Campurile notate cu (**) se completeaza in cazul in care sunt cunoscute informatiile.

1) Se completeaza numele si prenumele proprietarului terenului.

2) Se va completa in cifre si litere.

3) Se completeaza categoria de folosinta a terenurilor agricole situate in extravilan productive, care sunt: arabile, viile, livezile, pepinierele viticole, pomicole, plantatiile de hamei si duzi, pasunile, fanetele, serele, solarele, rasadnitele si altele asemenea, cele cu vegetatie forestiera, daca nu fac parte din amenajamentele silvice, pasunile impadurite, cele ocupate cu constructii si instalatii agrozootehnice,

- Formular pentru persoane fizice -

OFERTA DE VÂNZARE TEREN

Semnătura / (subsemnata) *Judele Esfiru* CNP
, având adresa de comunicare în: localitatea
 str. nr. *8.2*, bl., sc., et.
 ap., județul/sectorul codul
 postal e-mail tel. *016.912.3817*
 vând teren agricol situat în extravilan, în suprafață de *0.0984* (ha), la
 (lei)*2) *Salpațelarii lui*
 de vânzare sunt următoarele:
2. terenul înfrunso ce aparține nr. cadastral 64352

 privind identificarea terenului

Specificare	Informații privind amplasamentul terenului						Categoria de folosință ³⁾ (**)	Obs.
	Orașul/Comuna/Județul (*)	Suprafața (ha) (*)	Număr cadastral (**)	Număr de carte funciara (**)	Număr tarla/lot (**)	Număr parcelă (**)		
Se completează de către vânzător	<i>Cotoca HD</i>	<i>0,0984</i>	<i>64352</i>	<i>64352</i>	<i>225</i>	<i>2679/23</i>	<i>arabil</i>	
Verificat primărie ⁴⁾	X	X	X	X	X	X	X	

Înscând că falsul în declarații se pedepsește conform Legii nr. 286/2009 privind Codul penal, cu modificările și completările ulterioare, declar că datele sunt reale, corecte și complete.

Vânzător/Împuțernicit,
Judele Esfiru

 (numele și prenumele în clar)

Semnătura
 Data *22.05.2019*

L.S.

- NOTE:
- Câmpurile notate cu (*) sunt obligatoriu de completat.
 - Câmpurile notate cu (**) se completează în cazul în care sunt cunoscute informațiile.

1) Se completează numele și prenumele proprietarului terenului.
 2) Se va completa în cifre și litere.
 3) Se completează categoria de folosință a terenurilor agricole situate în extravilan productive, care sunt: arabile, viile, livezile, pepinierele viticole, pomicole, plantațiile de hamei și duzi, pășunile, fânețele, serele, solarele, răsadnițele și altele asemenea, cele cu vegetație forestieră, dacă nu fac parte din amenajamentele silvice, pășunile împădurite, cele ocupate cu construcții și instalații agrozootehnice, amenajările piscicole și de îmbunătățiri funciare, frumurile tehnologice și de exploatare agricolă, platformele și spațiile de depozitare care servesc nevoilor producției agricole și terenurile neproductive care pot fi amenajate și folosite pentru producția agricolă.
 4) Se completează cu "X" rubricile în care informațiile pot fi comparate cu datele din Registrul agricol, evidențele fiscale, evidențele de stare civilă, altele asemenea.

Primăria Municipiului
ORĂȘTIE
Jud. HUNEDOARA
NR. 6254/169
14.05.2019
- Formular pentru persoane fizice -

2

ANEXA Nr. 1B

OFERTA DE VANZARE TEREN

Subsemnatul/Subsemnata¹⁾, CNP 1470824204379, având adresa de comunicare în: localitatea Gelmar, Str. nr. 77, bl., sc., et., ap., județul/sectorul HD, codul postal e-mail tel. 0764541301 vand teren agricol situat în extravilan, în suprafața de 0,083 (ha), la prețul de 700 (lei)²⁾

Condițiile de vânzare sunt următoarele:

Date privind identificarea terenului

Specificare	Informații privind amplasamentul terenului						Categoria de folosință ³⁾ (**)	Obs.
	Orasul/Comuna/Județul (*)	Suprafața (ha) (*)	Număr cadastral (**)	Număr de carte funciara (**)	Număr taria/lot (**)	Număr parțela (**)		
Se completează de către vânzător	ORĂȘTIE	0,083	1263	62358	768	838/3	arabil	
Verificat primarie ⁴⁾	X	X	X	X	X	X	X	X


Cunoscând că falsul în declarații se pedepsește conform Legii nr. 286/2009 privind Codul penal, cu modificările și completările ulterioare, decît că datele sunt reale, corecte și complete.

Vanzator/Imputernicit,
TEODOR IORDAN
(numele și prenumele în clar)

Semnatura L.S.

Data 14.05.2019

Pentru conformitatea cu originalul
Secretar,
Jurist TEODOR IORDAN



Primăria Municipiului
ORĂȘTIE
 Jud. HUNEDOARA
 NR. 6218/168
 DIN 14.05.2019

OFERTA DE VANZARE TEREN

Subsemnatul/Subsemnata¹⁾, Muntean Mircea, CNP
 avand adresa de comunicare in: localitatea Orăștie, str. Ascului
 nr. 22, bl., sc. ..., et. ..., ap., judetul/sectorul Hunedoara codul postal 335700 e-mail
, tel

avand teren agricol situat in extravilan, in suprafata de 0,58 (ha), la pretul de 12.000
disponibili cu (lei)²⁾

Condițiile de vanzare sunt urmatoarele:


Date privind identificarea terenului

Specificare	Informatii privind amplasamentul terenului						Categoria de folosinta ³⁾	Obs.
	Orasul/Comuna/Judetul	Suprafata (ha)	Numar cadastral	Numar de carte funciara	Numar tarla/lot	Numar parcela		
Se completeaza de catre vanzator	ORASTIE/HUNEDOARA	<u>0,58</u>	<u>63367</u>	<u>63367</u>	<u>22</u>	<u>390</u>	<u>arabil</u>	
Verificat primarie ⁴⁾	<input checked="" type="checkbox"/>	<input checked="" type="checkbox"/>	<input checked="" type="checkbox"/>	<input checked="" type="checkbox"/>	<input checked="" type="checkbox"/>	<input checked="" type="checkbox"/>	<input checked="" type="checkbox"/>	

Cunoscand ca falsul in declaratii se pedepseste conform Legii nr. 286/2009 privind Codul penal, cu modificarile si completarile ulterioare, declar ca datele sunt reale, corecte si complete.

Data 14.05.2019

Vanzator/Imputernicit
Muntean Mircea
 (numele si prenumele in clar)
 Semnatura [Signature]

Pentru conformitatea cu originalul
 Secretar,
 Jurist **TEODOR IORDAN**


¹⁾ Se completeaza numele si prenumele proprietarului terenului.
²⁾ Se va completa in cifre si litere.
³⁾ Se completeaza categoria de folosinta a terenurilor agricole situate in extravilan productive, care sunt: arabile, viile, pepinierele viticole, pomicele, plantatiile de hamei si duzi, pasunile, fanetele, serele, solarele, rasadnitele si altele asemenea, cele cu vegetatie forestiera, daca nu fac parte din amenajamentele silvice, pasunile impadurite, cele ocupate cu constructii si instalatii agrozootehnice, amenajarile piscicole si de imbunatatiri funciare, drumurile tehnologice si de exploatare agricola, platformele si spatiile de depozitare care servesc nevoilor productiei agricole si terenurile neproductive care pot fi amenajate si folosite pentru productia agricola.
⁴⁾ Se completeaza cu „X” rubricile in care informatiile pot fi comparate cu datele din Registrul agricol, evidentele fiscale, evidentele de stare civila, altele asemenea.

- Formular pentru persoane fizice -

OFERTA DE VÂNZARE TEREN

Subsemnatul/Subsemnata1), Judele Esierea....., CNP
 având adresa de comunicare în: localitatea
 str. nr. 80....., bl. sc., et.
 ap., județul/sectorul codul
 postal 321300....., e-mail tel. 0769/23857.....
 vând teren agricol situat în extravilan, în suprafață de 0,4601.. (ha), la
 preț de 56.000..... (lei)*2 Cămin de vacanță
 condițiile de vânzare sunt următoarele:
Se vând împreună cu parcelă - 64352
 Date privind identificarea terenului

Specificare	Informații privind amplasamentul terenului						Categoria de folosință3)	Obs.
	Orașul/Comuna/Județul (*)	Suprafața (ha) (*)	Număr cadastral (**)	Număr de carte funciară (**)	Număr tarla/lot (**)	Număr parcelă (**)		
Se completează de către vânzător	<u>Colocea</u> <u>HJ</u>	<u>0,4601</u>	<u>64345</u>	<u>64345</u>	<u>225</u>	<u>2679/23</u>	<u>arabilă</u>	
Verificat (rubrică4)	X	X	X	X	X	X	X	

Conștient că falsul în declarații se pedepsește conform Legii nr. 286/2009 privind Codul penal, cu modificările și completările ulterioare, declar că datele sunt reale, corecte și complete.

Vânzător împuternicit
Judele Esierea

 (numele și prenumele în clar)

Semnătură.....

L.S.

Data 22.05.2019.....

NOTE:

- Câmpurile notate cu (*) sunt obligatoriu de completat.
- Câmpurile notate cu (**) se completează în cazul în care sunt cunoscute informațiile.

Se completează numele și prenumele proprietarului terenului.

Se va completa în cifre și litere.

Se completează categoria de folosință a terenurilor agricole situate în extravilan productive, care sunt: arabile, viile, livezile, pepinierile viticole, poracole, plantațiile de hamei și duzi, pășunile, fânețele, serele, solarele, răsadnițele și altele asemenea, cele cu vegetație forestieră, dacă nu fac parte din amenajamentele silvice, pășunile împădurite, cele ocupate cu construcții și instalații agrozootehnice, amenajările piscicole și de îmbunătățiri funciare, drumurile tehnologice și de exploatare agricolă, platformele și spațiile de depozitare care servesc nevoilor producției agricole și terenurile neproductive care pot fi amenajate și folosite pentru producția agricolă.

Se completează cu "X" rubricile în care informațiile pot fi comparate cu datele din Registrul agricol, evidențele fiscale, evidențele de stare civilă, altele asemenea.

Primăria Municipiului
ORĂȘTIE
Jud. HUNEDOARA
NR. 6519/1172
DIN 21.05.2019.

OFERTA DE VANZARE TEREN

Subsemnatul/Subsemnata¹⁾ Munteanu Veronica Lușința, CNP:
având adresa de comunicare în: localitatea ORĂȘTIE, str. Dealul Mic
nr. 143 bl., sc., et., ap., județul/sectorul HUNEDOARA codul postal 335700 e-mail
....., tel 074 0029502

vând teren agricol situat în extravilan, în suprafața de 0,34 (ha), la prețul de 5100 lei
(lei)²⁾

Condițiile de vânzare sunt următoarele:

Date privind identificarea terenului

Specificare	Informații privind amplasamentul terenului						Categoriya de folosință ³⁾	Obs.
	Orasul/Comuna/Judetul	Suprafata (ha)	Numar cadastral	Numar de carte funciara	Numar tarla/lot	Numar parcela		
Se completeaza de catre vanzator	ORASTIE/HUNEDOARA	0,34	66507	66507	128	1469	arabil	
Verificat primarie ⁴⁾		0,34	66507	66507	128	1469	arabil	

Cunoscând ca falsul în declarații se pedepsește conform Legii nr. 286/2009 privind Codul penal, cu modificările și completările ulterioare, declar ca datele sunt reale, corecte și complete.

Data 21.05.2019

Vanzator/Imputernicit
Munteanu Veronica Lușința
(numele și prenumele în clar)
Semnatura
[Signature]

¹⁾ Se completează numele și prenumele proprietarului terenului.
²⁾ Se va completa în cifre și litere.
³⁾ Se completează categoria de folosință a terenurilor agricole situate în extravilan productive, care sunt: arabile, viile, pășuni, pepinierele viticole, pomicele, plantațiile de hamei și duzi, pasunile, fanetele, serele, solarele, rasadnitele și altele asemenea, cele cu vegetație forestieră, dacă nu fac parte din amenajamentele silvice, pasunile împadurite, cele ocupate cu construcții și instalații agrozootehnice, amenajările piscicole și de îmbunătățiri funciare, drumurile tehnologice și de exploatare agricolă, platformele și spațiile de depozitare care servesc nevoilor producției agricole și terenurile neproductive care pot fi amenajate și folosite pentru producția agricolă.
⁴⁾ Se completează cu „X” rubricile în care informațiile pot fi comparate cu datele din Registrul agricol, evidențele fiscale, evidențele de stare civilă, altele asemenea.

Pentru conformitate cu originalul
Secretar,
Jurist TEODOR IORDAN
[Signature]
ROMANIA
PRIMĂRIA ORĂȘTIE
Hunedoara - Municipiul Orăștie

ANEXA 1B
la normele metodologice



CONFORM
CU ORIGINALA

- Formular pentru persoane fizice -
OFERTA DE VÂNZARE TEREN

Subsemnatul/Subsemnata(*1) STOICA IOAN
CNP 2650216205043 având adresa de comunicare în: localitatea
PIATRA NEAMT str. BOVIC DECEBAL nr. 18 bl. 1 sc.
et. 18 ap. 18 județul/sectorul NEAMT codul poștal
e-mail tel.
vând teren agricol situat în extravilan, în suprafață de (ha), la prețul de
..... (lei)*2

Subsemnatul/Subsemnata(*1) STOICA MARIA
CNP PUI având adresa de comunicare în: localitatea
str. MOICILOR nr. 18 bl. sc.
et. ap. județul/sectorul HUNEDOARA codul poștal
e-mail tel.
vând teren agricol situat în extravilan, în suprafață de (ha), la prețul de
..... (lei)*2

Subsemnatul/Subsemnata(*1) STOICA ADINA
CNP 2650216205043 având adresa de comunicare în: localitatea
PETROANI str. VENUS nr. 13 bl. 13 sc.
et. ap. 7 județul/sectorul HUNEDOARA codul poștal
e-mail tel. 0745374992
vând teren agricol situat în extravilan, în suprafață de (ha), la prețul de
..... (lei)*2

Subsemnatul/Subsemnata(*1),
CNP având adresa de comunicare în: localitatea
str. nr. bl. sc.
et. ap. județul/sectorul codul poștal
e-mail tel.
vând teren agricol situat în extravilan, în suprafață de (ha), la prețul de
..... (lei)*2

Condițiile de vânzare sunt următoarele:

Date privind identificarea terenului	Informații privind amplasamentul terenului					Categoricia de folosință (*3) (**)	Obs.
	Orașul/Comuna/	Suprafața(ha) (*)	Număr cadastral	Număr de carte	Număr tarla/ lot		
Specificare							

Indeputul(*)		(**)	Funciara (**)	(**)	(**)	(**)	
Pei	0,8837	62967	62967	-	2044/17	A	
Verificat	X	X	X	X	X	X	V

CONFORM
CU ORIGINALUL

Cunoscând că falsul în declarații se pedepsește conform Legii nr. 236/2009 privind Codul penal, cu modificările și completările ulterioare, declar că datele sunt reale, corecte și complete.

Vânzător/Împuternicit,

STOICA IOAN
numele și prenumele în clar

STOICA MARIA
M M

STOICA ADINA
A A

Semnătura

Data 22.05.2019

L.S.

NOTE:

- Câmpurile notate cu (*) sunt obligatoriu de completat.
- Câmpurile notate cu (**) se completează în cazul în care sunt cunoscute informațiile.


*1) Se completează numele și prenumele proprietarului terenului.

*2) Se va completa în cifre și litere.

*3) Se completează categoria de folosință a terenurilor agricole situate în extravilan productive, care sunt: arabile, livezile, pepinierele viticole, pomicole, plantațiile de lămâie și duzi, pășunile, fânețele, serele, solarele, răsadnițele și altele asemenea, cele cu vegetație forestieră, dacă nu fac parte din amenajamentele silvice, pășunile împădurite, cele ocupate cu construcții și instalații agrozootehnice, amenajările piscicole și de îmbunătățiri funciare, echipamentele tehnologice și de exploatare agricolă, platformele și spațiile de depozitare care servesc nevoilor producției agricole și terenurile neproductive care pot fi amenajate și folosite pentru producția agricolă.

*4) Se completează cu "X" rubricile în care informațiile pot fi comparate cu datele din Registrul agricol, evidențele fiscale, evidențele de stare civilă, altele asemenea.

	Județul(*)		(**)	funciara (**)				
Se completează câte	Pui	0,4320	62972	62972		225/57	A	
Verificat (art. 4)	X	X	X	X	X	X	X	



CONFORM
CU ORIGINALUL

Cunoscând că falsul în declarații se pedepsește conform Legii nr. 286/2009 privind Codul penal, cu modificările și completările ulterioare, declar că datele sunt reale, corecte și complete.

Vânzător/Împuternicit
STOICA IOAN STOICA MARIA STOICA ADINA
 Numele și prenumele în clar) MF MF MF
 Semnătura _____ L.S.
 Data 22.05.2019

- NOTE:
- Câmpurile notate cu (*) sunt obligatoriu de completat.
 - Câmpurile notate cu (**) se completează în cazul în care sunt cunoscute informațiile.
1. Se completează numele și prenumele proprietarului terenului.
 2. Se va completa în cifre și litere.
 3. Se completează categoria de folosință a terenurilor agricole situate în extravilan productive, care sunt: arabile, livezile, pepinierele viticole, pomicole, plantațiile de hamei și duzi, pășunile, fânețele, serele, solarele, rășinariile și altele asemenea, cele cu vegetație forestieră, dacă nu fac parte din amenajamentele silvice, pășunile meliorate, cele ocupate cu construcții și instalații agrozootehnice, amenajările piscicole și de îmbunătățiri funciare, construcțiile tehnologice și de exploatare agricolă, platformele și spațiile de depozitare care servesc nevoilor producției agricole și terenurile neproductive care pot fi amenajate și folosite pentru producția agricolă.
 4. Se completează cu "X" rubricile în care informațiile pot fi comparate cu datele din Registrul agricol, evidențele fiscale, evidențele de stare civilă, altele asemenea.

OFERTA DE VANZARE TEREN

3

Subsemnatul/Subsemnata¹⁾, Olaru Alexandrina, CNP
 avand adresa de comunicare in: localitatea Orăștie, str. Bhe Soja
nr. 3, bl. ..., sc. ..., et. ..., ap. ..., judetul/sectorul Hunedoara codul postal 335700 e-mail

Subsemnatul/Subsemnata¹⁾, Grece Limona-Dana, CNP
 avand adresa de comunicare in: localitatea Bucuresti, str. Ale. Lipănești
nr. 4, bl. 720, sc. A, et. 1, ap. 4, judetul/sectorul Bucuresti codul postal e-mail

Subsemnatul/Subsemnata¹⁾, CNP
 avand adresa de comunicare in: localitatea, str.
 nr., bl., sc., et., ap., judetul/sectorul codul postal e-mail

avand teren agricol situat in extravilan, in suprafata de 2,41 (ha), la pretul de 55.430
lei (lei)²⁾

Condițiile de vanzare sunt urmatoarele:

Date privind identificarea terenului

Specificare	Informatii privind amplasamentul terenului						Categoria de folosinta ³⁾	Obs.
	Orasul/Comuna/Judetul	Suprafata (ha)	Numar cadastral	Numar de carte funciara	Numar tarla/lot	Numar parcela		
Se completeaza de catre vanzator	ORASTIE/ HUNEDOARA	2,41	66443	66443	99	1031	arabil	
Verificat primarie ⁴⁾	X	X	X	X	X	X	X	

Cunoscand ca falsul in declaratii se pedepseste conform Legii nr. 286/2009 privind Codul penal, cu modificarile si completarile ulterioare, declar ca datele sunt reale, corecte si complete.

Data 15.05.2019 in principiu
 ORASTIE
 Jud. HUNEDOARA
 NR 6310/171
 DIN 15.05.2019

Vanzator/Imputernicit
Olaru Alexandrina
Grece Limona-Dana

(numele si prenumele in clar)

Signatura

¹⁾ Se completeaza numele si prenumele proprietarului terenului.

²⁾ Se va completa in cifre si litere.

³⁾ Se completeaza categoria de folosinta a terenurilor agricole situate in extravilan productive, care sunt: arabile, viile, livezile, pepinierele viticole, pomicole, plantatiile de hamei si duzi, pasunile, fanetele, serele, solarele, rasadnitele si altele asemenea, cele cu vegetatie forestiera, daca nu fac parte din amenajamentele silvice, pasunile impadurite, cele ocupate cu constructii si instalatii agrozootehnice, amenajarile piscicole si de imbunatatiri funciare, drumurile tehnologice si de exploatare agricola, platformele si spatiile de depozitare care servesc nevoilor productiei agricole si terenurile neproductive care pot fi amenajate si folosite pentru productia agricola.

⁴⁾ Se completeaza cu „X” rubricile in care informatiile pot fi comparate cu datele din Registrul agribol, evidentele fiscale, evidentele de stare civila, altele asemenea.

Secretar,
 Jurist TEODOR ION



Subsemnatul/Subsemnata¹⁾, STOICA ELISABETA, CNP-
avand adresa de comunicare in: localitatea GEOAGIU, str. PIERSICULUI
nr. 2 bl., sc. ..., et. ..., ap. judetul/sectorul HUNEDOARA codul postal e-mail
....., tel. 0740154303

Subsemnatul/Subsemnata¹⁾, STOICA MARIUS CLAUDIU, CNP-
avand adresa de comunicare in: localitatea GEOAGIU, str. PIERSICULUI
nr. 2 bl., sc. ..., et. ..., ap. judetul/sectorul HUNEDOARA codul postal e-mail
....., tel. 0740154303

Subsemnatul/Subsemnata¹⁾, STOICA DAN, CNP-
avand adresa de comunicare in: localitatea GEOAGIU, str. PIERSICULUI
nr. 2 bl., sc. ..., et. ..., ap. judetul/sectorul HUNEDOARA codul postal e-mail
....., tel. 0740154303

Subsemnatul/Subsemnata¹⁾, ROTH MARIANA LUCIA, CNP-
avand adresa de comunicare in: localitatea ORASTIE, str. PRICAZULUI
nr. 18 bl. 7, sc. ..., et. ..., ap. 6 judetul/sectorul HUNEDOARA codul postal e-mail
....., tel. 0740154303

Subsemnatul/Subsemnata¹⁾, CRISTEA MIRCEA IOAN, CNP-
avand adresa de comunicare in: localitatea GEOAGIU, str. BOB ALINCA
nr. 7 bl., sc. ..., et. ..., ap. judetul/sectorul HUNEDOARA codul postal e-mail
....., tel. 0740154303

vanzarea teren agricol situat in extravilan, in suprafata de 0,55 (ha), la pretul de 8.000 Lei
pe m² (lei)²⁾

Conditii de vanzare sunt urmatoarele:

se vinde impreuna cu parcela nr cad 65545
de pe UAT GEOAGIU

Date privind identificarea terenului

Specificare	Informatii privind amplasamentul terenului						Categoria de folosinta ³⁾	Obs.
	Orasul/Comuna/Judetul	Suprafata (ha)	Numar cadastral	Numar de carte funciara	Numar tarla/lot	Numar parcela		
Se completeaza de catre vanzator	ORASTIE/HUNEDOARA	0,55	66430	66430	T60	813/24	arablr	
Verificat primarie ⁴⁾	X	X	X	X	X	X	X	

Cunoscand ca falsul in declaratii se pedepseste conform Legii nr. 286/2009 privind Codul penal, cu modificarile si completarile ulterioare, declar ca datele sunt reale, corecte si complete.

Data 14.05.2019

Vanzator/Imputernicit
(numele si prenumele in clar)

1. STOICA ELISABETA
2. STOICA MARIUS CLAUDIU
3. STOICA DAN
4. ROTH MARIANA LUCIA
CRISTEA MIRCEA IOAN

